

## ПАСПОРТ ДОСТУПНОСТИ

Государственного бюджетного учреждения культуры Новосибирской области  
«Новосибирской областной юношеской библиотеки»

№ 1-5-11/30

" 27 " мая 20 15 г.

### 1. Общие сведения об объекте

- 1.1. Вид (наименование) объекта памятник архитектуры  
1.2. Полный почтовый адрес объекта г. Новосибирск, ул. Красный проспект, 26  
1.3. Сведения о размещении библиотеки:  
отдельно стоящее здание 2 этажа, 1962,8 кв. м, часть здания - этажей (или на - этаже), - кв. м, наличие прилегающего земельного участка (да, нет), 0,1778 кв. м  
1.4. Год постройки здания 1907, последнего капитального ремонта 2011-2012 гг.  
1.5. Дата предстоящих плановых ремонтных работ: текущего -

Сведения об учреждении, расположенном на объекте

- 1.6. Название организации (учреждения) (полное юридическое наименование - согласно Уставу, краткое наименование) Государственное бюджетное учреждение культуры Новосибирской области «Новосибирская областная юношеская библиотека» ГБУК НСО НОЮБ  
1.7. Юридический адрес учреждения (организации), телефон, e-mail г. Новосибирск ул. Красный проспект, 26 тел. 210-10-53 e-mail: library@infomania.ru  
1.8. Основание для пользования объектом (оперативное управление, аренда, собственность) оперативное управление  
1.9. Вышестоящая организация (наименование) Министерство культуры НСО  
1.10. Адрес вышестоящей организации, другие координаты (полный почтовый адрес, телефон, e-mail) г. Новосибирск, 630011 ул. Красный проспект, 18 тел. 223-27-82 e-mail: mk@culture.nso.ru

### 2. Характеристика форм обслуживания населения

- 2.1. Сфера деятельности:  
2.2. Категории обслуживаемого населения по возрасту: (дети, взрослые трудоспособного возраста, пожилые; все возрастные категории) все возрастные категории  
2.3. Виды услуг информационно-библиотечное  
2.4. Форма оказания услуг: (на объекте, на дому, дистанционно) на объекте  
2.5. Плановая мощность: посещаемость (количество обслуживаемых в день), вместимость одновременно, 300/240 чел.

### 3. Состояние доступности объекта

- 3.1. Путь следования к библиотеке пассажирским транспортом (описать маршрут движения с использованием пассажирского транспорта) А; Тр; Мт ост.-«Маяковского», наличие адаптированного пассажирского транспорта на маршрутах имеющих остановку в месте расположения библиотеки А; Тр.  
3.2. Путь к объекту от ближайшей остановки пассажирского транспорта:  
3.2.1. Расстояние до объекта от остановки транспорта 10 метров  
3.2.2. Время движения (пешком) - минут

3.2.3. Наличие выделенного от проезжей части пешеходного пути (да, нет) да

3.2.4. Перекрестки: нерегулируемые; регулируемые, со звуковой сигнализацией, таймером, нет регулируемые

3.2.5. Информация на пути следования к объекту: акустическая, тактильная, визуальная, нет визуальная

3.2.6. Перепады высоты на пути (съезды с тротуара): есть, нет(описать) есть не более 5%  
Их обустройство для инвалидов на коляске: да, нет (описать) да

### 3.3. Организация доступности объекта для инвалидов - форма обслуживания <\*>

№ строки	Категория инвалидов (вид нарушения)	Вариант организации доступности объекта (формы обслуживания) <*>
1	Все категории инвалидов и маломобильных групп населения <***>	
2	в том числе инвалиды:	
3	передвигающиеся на креслах-колясках	ДУ
4	с нарушениями опорно-двигательного аппарата	ДУ
5	с нарушениями зрения	ВНД
6	с нарушениями слуха	ДУ
7	с умственными нарушениями	

<\*> С учетом СП 35-101-2001, СП 31-102-99;

<\*> указывается один из вариантов ответа: вариант «А» - доступность всех зон и помещений (универсальная); вариант «Б» - выделены для обслуживания инвалидов специальные участки и помещения; вариант «ДУ» - обеспечена условная доступность: помощь сотрудника организации на объекте, либо услуги представляются на дому или дистанционно; «ВНД» - временно недоступно: доступность не организована.

<\*\*\*> указывается худший из вариантов ответа.

### 3.4. Состояние доступности основных структурно-функциональных зон

№ п/п	Основные структурно-функциональные зоны	Состояние доступности для основных категорий инвалидов <*>					
		К	О	С	Г	У	Для всех категорий маломобильных групп населения <*>
		для передвигающихся на креслах-колясках	с другим и нарушениями опорно-двигательного аппарата	с нарушениями зрения	с нарушениями слуха	с умственными нарушениями	

			а				
1	2	3	4	5	6	7	8
1.	Территория, прилегающая к зданию (участок)	ДУ	ДУ	нет	ДУ	ДП	
2.	Вход (входы) в здание	ДУ	ДУ	нет	ДУ	ДП	
3.	Путь (пути) движения внутри здания, включая пути эвакуации	ДУ	ДУ	нет	ДУ	ДП	
4.	Зона целевого назначения здания (целевого посещения учреждения)	ДЧ	ДЧ	нет	ДЧ	ДП	
5.	Санитарно-гигиенические помещения	нет	нет	нет	ДП	ДП	
6.	Система информации и связи (на всех зонах)	ДП	ДП	нет	ДП	ДП	
7.	Пути движения к объекту (от остановки транспорта)	ДУ	ДУ	нет	ДП	ДП	
8.	Все зоны и участки <*>						

-----

<\*> Указывается: ДП - доступно полностью (доступность для всех категорий инвалидов и других маломобильных групп населения); ДЧ - доступно частично (достигаемость мест целевого назначения для отдельных категорий инвалидов); ДУ - доступно условно (организация помощи сотрудниками учреждения (организации) или иной альтернативной формы обслуживания (на дому, дистанционно и др.)); Нет - недоступно (не предназначен для посещения инвалидами и другими маломобильными группами населения);

<\*> указывается худший из вариантов ответа.

3.5. ИТОГОВОЕ ЗАКЛЮЧЕНИЕ о состоянии доступности библиотеки: доступно условно

#### 4. Управленческое решение

##### 4.1. Рекомендации по адаптации основных структурных элементов библиотеки:

№ п/п	Основные структурно-функциональные зоны	Рекомендации по адаптации библиотеки (вид работы) <*>			
		не нуждается (доступ обеспечен)	ремонт (текущий, капитальный); оснащение оборудованием	индивидуальное решение с техническими средствами и реабилитации	технические решения невозможны - организация альтернативной формы обслуживания
1	2	3	4	5	6
1.	Территория, прилегающая к зданию (участок)	X			
2.	Вход (входы) в здание		X		
3.	Путь (пути) движения внутри здания, включая пути эвакуации			X	
4.	Зона целевого посещения здания (помещения)			X	
5.	Санитарно-гигиенические помещения		X		
6.	Система информации и связи (на всех зонах)		X		
7.	Пути движения к библиотеке (от остановки транспорта)	X			
8.	Все зоны и участки				

-----  
 <\*> Указываются конкретные рекомендации по каждой структурно-функциональной зоне.



4.2. Период проведения работ 2016-2018 гг.  
в рамках исполнения плана  
(указывается наименование документа: программы, плана)

4.3. Ожидаемый результат (по состоянию доступности) после выполнения работ по адаптации библиотеки доступна для большинства групп МГН


4.4. Для принятия решения требуется согласование с общественными организациями инвалидов.  
Имеется заключение уполномоченной организации о состоянии доступности объекта (наименование документа и выдавшей его организации, дата) не имеется

5. Паспорт сформирован на основании:

Анкеты обследования учреждения: № анкеты -, дата « 26 » мая 20 15 г.

Руководитель рабочей группы:   
Заместитель директора ГБУК НСО НОЮБ  Смирнова Э.В.

СОГЛАСОВАНО:

Председатель НОЮЮЮЮЮ «ВОС»  Г.Н.Рухлядева

Президент Новосибирской региональной общественной организации инвалидов-колясочников

«Центр независимой жизни «Финист»  В.Л.Семенко

